

Paré:

Orientační schéma:



Razítko oprávněné osoby:

Podpis:

Datum:

Revize:	Datum:	Popis:	Kontroloval:
000	02/2024	Definitivní odevzdání dokumentace	Ing. Martin Štrof

Stavebník / investor:	Správa železnic, státní organizace	
Adresa:	Dlážděná 1003/7, 110 00 Praha 1	
Zástupce investora:	Stavební správa západ	
Adresa:	Ke Štvanici 656/3, 186 00 Praha 8	

Zhotovitel díla:	SUDOP PRAHA a.s.	
Adresa:	Olšanská 2643/1a, 130 00 Praha 3	
Kontakt:	T: +420 267 094 111 E: praha@sudop.cz	
Zhotovitel části / objektu:	SUDOP PRAHA a.s.	
Adresa:	Olšanská 2643/1a, 130 00 Praha 3	
Kontakt:	T: +420 267 094 111 E: praha@sudop.cz	
Hlavní projektant (HIP):	Ing. Martin Raibr	Specialista: Ing. Martin Štrof

Název stavby / akce:		ETCS Milovice - Praha hl. n. (mimo)										Označení (S-kód):		S632000047				
												Zakázka:		23-086.208				
Název části:		Železniční sdělovací zařízení										Označení části:		D.2.3				
Název objektu:		Milovice – Praha hl. n.(mimo), opt. a uved. do provozu GSM-R										Číslo objektu / komplexu:		PS 02-04-12				
Název přílohy:		Přílohy BTS Výhybna Skály										Číslo přílohy:		2 .101.20				
Název dílčí části přílohy:		Situační výkresy																
Odpovědný projektant:		Zpracovatel přílohy:					Měřítko:					Stupeň dokumentace:		DUSP				
Ing. Ondřej Krupička		Ing. Ondřej Krupička					Formáty: 5xA4											
Kraj:		Katastrální území:					TUDU:					Smluvní datum zpracování:		29.02.2024				
Hl. m. Praha, Středočeský		viz. TZ					viz. TZ											
S-kód:		Stupeň dokumentace:			Část:			Objekt:				Podobjekt:		Příloha:			Revize:	
S 6 3 2 0 0 0 0 4 7		_ D U S P			_ D 2 3 X X			_ P S 0 2 0 4 1 2				_ X X		_ 2 _ 1 0 1			_ 0 0 0	

Š-šířka výkopu min. 0,35m
H-hloubka výkopu min. 0,9m
K-krytí kabelizace dle uložení min. 0,7m

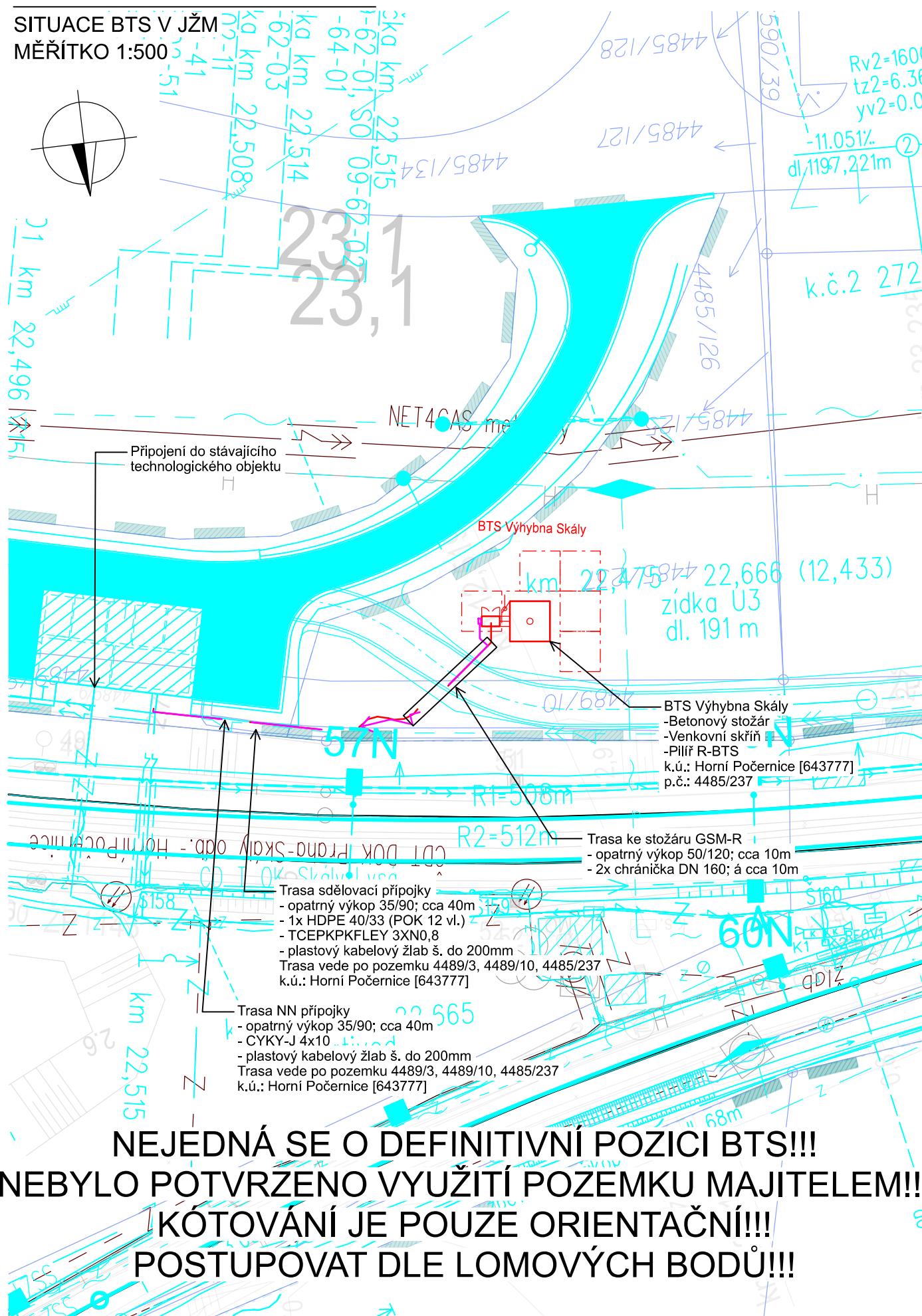
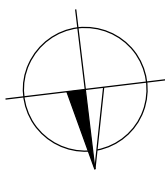
PŘEHLEDNÁ SITUACE
MĚŘÍTKO 1:10 000

MĚŘÍTKO 1:10 000



SITUACE BTS V JŽM
MĚŘÍTKO 1:500

SITUACE BTS V JŽM
MĚŘÍTKO 1:500



NEJEDNÁ SE O DEFINITIVNÍ POZICI BTS!!!

NEBYLO POTVRŽENO VYUŽITÍ POZEMKU MAJITELEM!!!

KÓTOVÁNÍ JE POUZE ORIENTAČNÍ!!!

POSTUPOVAT DLE LOMOVÝCH BODŮ!!!

← MILOVICE

PRAHA HL. N. ➡

SITUACE BTS V KATASTRÁLNÍ MAPĚ
MĚŘÍTKO 1:1 000

